

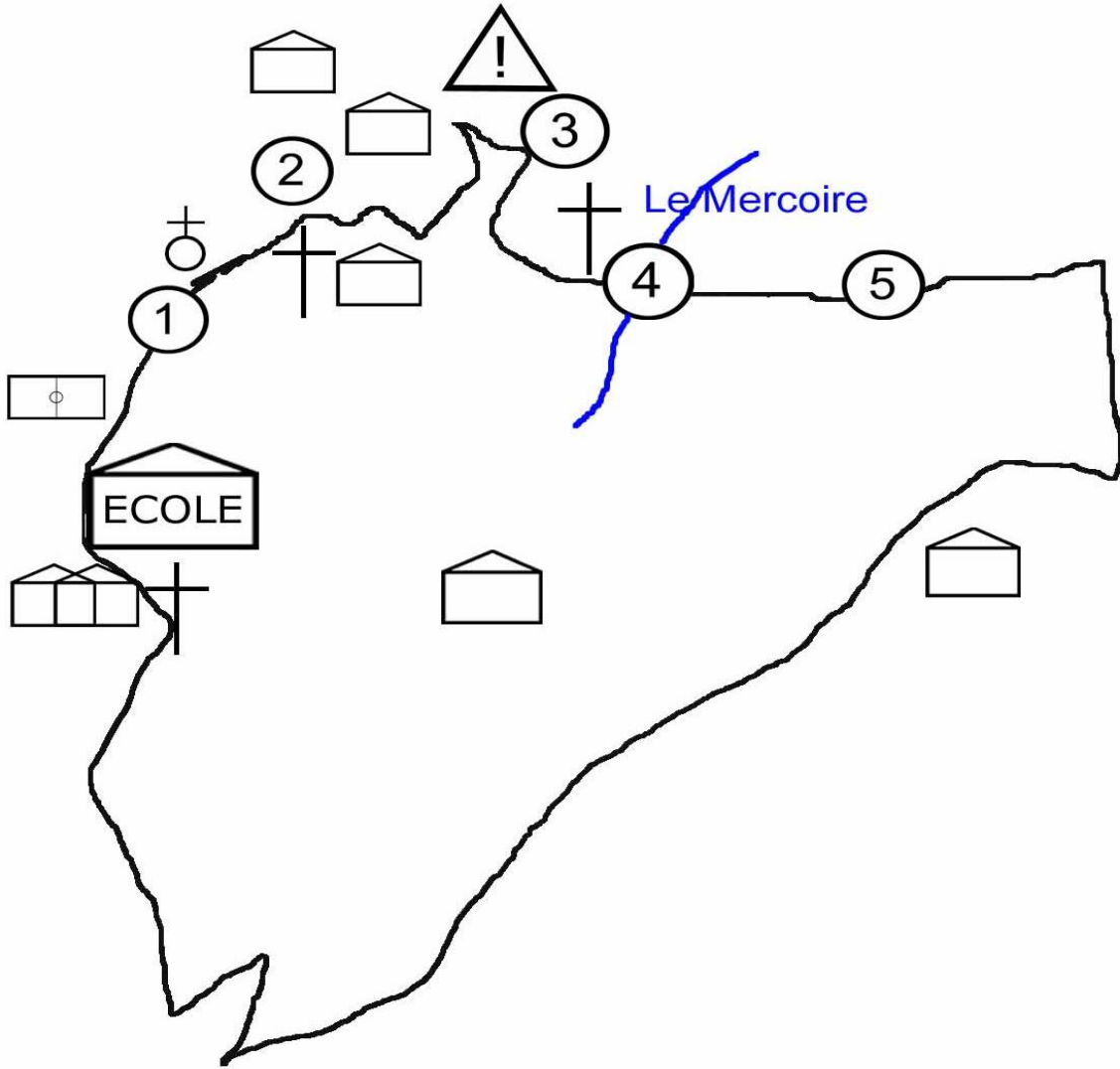
À partir de (âge): 8 ans
Temps estimé : 2 heures

MERCUER


Des traces de l'histoire à Mercuer




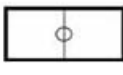
Fiche topoguide réalisée par les élèves de CE2-CM2
Année scolaire 2011-2012




Légende

 Eglise

 Croix

 Terrain de sport

 Maison

 Danger

Les élèves des classes de CE1 au CM2 de l'école de Mercuer ont participé à un projet proposé par la circonscription d'Aubenas 1 en partenariat avec la communauté du Vinobre.

Ce guide vous permettra, en parcourant le chemin indiqué, de découvrir les traces de l'histoire de notre commune.

Bonne promenade!




1 - La fontaine Saint-Loup

Elle date du XVIIIème siècle. Elle se trouve près de l'église qui porte le même nom. Sa source était consacrée au dieu Mercure à l'époque Romaine. Elle est considérée comme une source guérisseuse. Il n'y a presque jamais d'eau, sauf quand il pleut beaucoup. Derrière la grille il y a une statue.

2 - L'église

L'église Saint Loup a été dédiée à l'évêque Saint Loup de Lyon. Elle a été fondée par Antherius à l'époque Mérovingienne (650 ap. JC) Puis au XIIème siècle a débuté la construction de l'église actuelle sur un ancien temple dédié à Mercure (dieu des voyageurs et des voleurs). Elle présente des parties romanes et des parties gothiques (portail d'entrée). Sa particularité: son clocher mur.





3 - Le tombeau gallo-romain près de la scierie

Dans une propriété privée, près d'un magnifique chêne centenaire: 8 tombeaux creusés dans de grandes dalles de pierre de grès orientés vers l'Est, en direction du lever du soleil.

Ils nous rappellent la forme des sarcophages. Ils datent certainement de l'époque Mérovingienne ou Carolingienne (entre la fin de l'Antiquité et le début du Moyen Age = entre 500 et 800 après JC).

Attention, les tombeaux se trouvent sur une propriété privée, déplacez-vous sur les dalles de grès par petits groupes et respectez la végétation!

4 - Le pont romain

Il est situé sur la voie romaine et permet de traverser le Mercoire, un petit ruisseau qui traverse le village de Mercuer et qui se jette dans l'Ardèche à Aubenas.



5 - La voie romaine pavée

Elle permettait la communication et le transport des garnisons entre la vallée du Rhône et Le Puy en passant par Aubenas.

Elle constitue l'un des premiers aménagements du territoire par les Romains.

On ne sait pas très bien quand elle a été construite.